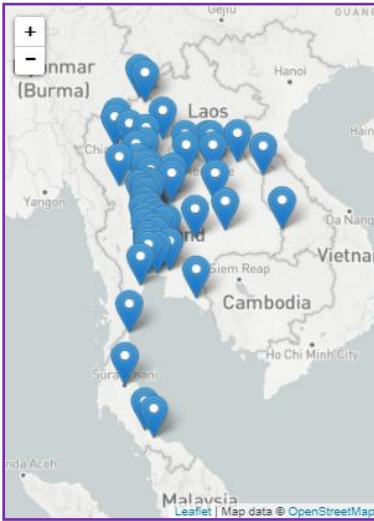




รายงานระดับน้ำจากกล้อง CCTV
ณ. วันที่ 1 กุมภาพันธ์ พ.ศ. 2568



สรุปสถานการณ์น้ำในลำน้ำสายหลัก

- สะพานหนองปรือ - อ.หนองปรือ จ.กาญจนบุรี (ลุ่มน้ำแม่กลอง) สถานการณ์น้ำปกติ
- สะพานปากน้ำสีชล - อ.สีชล จ.นครศรีธรรมราช (ลุ่มน้ำเพชรบุรี/ประจวบฯ) สถานการณ์น้ำปกติ
- สะพานข้ามคลองแม่กลาง - อ.ปางมะผ้า จ.แม่ฮ่องสอน (ลุ่มน้ำสาละวิน) สถานการณ์น้ำปกติ
- สะพานคลองท่าวัง - อ.เมือง จ.นครศรีธรรมราช (ลุ่มน้ำภาคใต้ฝั่งตะวันออกบน) สถานการณ์น้ำปกติ
- สะพานบ้านหนองหญ้าปล้อง - อ.บางสะพาน จ.ประจวบฯ (เพชรบุรี/ประจวบศรีขันต์) สถานการณ์น้ำปกติ
- ตลาดปลาสินเจริญ - อ.เทพียุ จ.อุดรธานี (ห้วยหลวง/ลุ่มน้ำโขงตะวันออกเฉียงเหนือ) สถานการณ์น้ำปกติ
- สะพาน นพ.4059 - อ.ศรีสงคราม จ.นครพนม (แม่น้ำสงคราม/ลุ่มน้ำโขงตะวันออกเฉียงเหนือ) สถานการณ์น้ำปกติ
- สะพานบ้านนาลาน - อ.เมือง จ.สตูล (ลุ่มน้ำภาคใต้ฝั่งตะวันตก) สถานการณ์น้ำปกติ

สถานีบ้านปากร่องห้วยจี่ - อ.บ้านตาก จ.ตาก
(ลุ่มน้ำปิง-วัง-สะแกกรัง-ป่าสัก)



| | | |
|------------------|--------|--------|
| ระดับน้ำปัจจุบัน | 117.77 | ม.รทก. |
| ระดับตลิ่งต่ำสุด | 120.45 | ม.รทก. |
| ระดับท้องน้ำ | 114.47 | ม.รทก. |



บ้านจางวาง - อ.หล่มสัก จ.เพชรบูรณ์
(ลุ่มน้ำปิง-วัง-สะแกกรัง-ป่าสัก)



| | | |
|--------------------------------|--------|--------|
| ระดับน้ำปัจจุบันต้นหญ้าบังстаฟ | | |
| ระดับตลิ่งต่ำสุด | 135.46 | ม.รทก. |
| ระดับท้องน้ำ | 127.24 | ม.รทก. |



สะพานแควใหญ่ - อ.เมือง จ.กาญจนบุรี
(ลุ่มน้ำแม่กลอง)



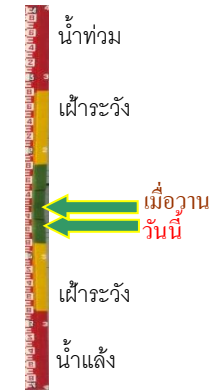
| | | |
|------------------|-------|--------|
| ระดับน้ำปัจจุบัน | 24.37 | ม.รทก. |
| ระดับตลิ่งต่ำสุด | 28.28 | ม.รทก. |
| ระดับท้องน้ำ | 20.86 | ม.รทก. |



สะพานบ้านท่าเรือ - อ.ท่ามะกา จ.กาญจนบุรี
(ลุ่มน้ำแม่กลอง)



| | | |
|------------------|-------|--------|
| ระดับน้ำปัจจุบัน | 5.64 | ม.รทก. |
| ระดับตลิ่งต่ำสุด | 14.82 | ม.รทก. |
| ระดับท้องน้ำ | 2.90 | ม.รทก. |



สะพานเฉลิมพระเกียรติ 60 พรรษา
อ.บ้านโป่ง จ.ราชบุรี (ลุ่มน้ำแม่กลอง)



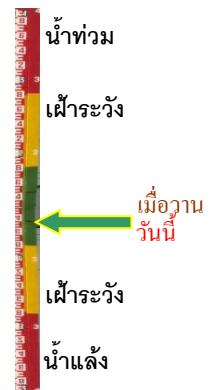
ระดับน้ำปัจจุบัน 7.86 ม.รทก.
ระดับตลิ่งต่ำสุด 17.63 ม.รทก.
ระดับท้องน้ำ 5.68 ม.รทก.



สะพานสมเด็จพระศรีสุริเยนทร์
อ.อัมพวา จ.สมุทรสงคราม (ลุ่มน้ำแม่กลอง)



ระดับน้ำปัจจุบัน 1.50 ม.รทก.
ระดับตลิ่งต่ำสุด 2.52 ม.รทก.
ระดับท้องน้ำ -14.58 ม.รทก.



สะพานประวัติศาสตร์ฯ - อ.ป่าย จ.แม่ฮ่องสอน
(ลุ่มน้ำสาละวิน)



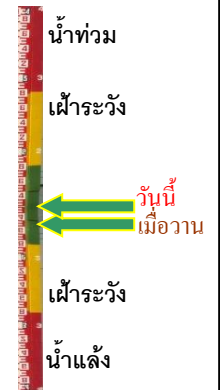
ระดับน้ำปัจจุบัน 476.60 ม.รทก.
ระดับตลิ่งต่ำสุด 483.06 ม.รทก.
ระดับท้องน้ำ 475.77 ม.รทก.



สะพานข้ามคลองแม่กลาง - อ.ปางมะผ้า จ.แม่ฮ่องสอน
(ลุ่มน้ำสาละวิน)



ระดับน้ำปัจจุบัน 581.00 ม.รทก.
ระดับตลิ่งต่ำสุด 592.34 ม.รทก.
ระดับท้องน้ำ 581.23 ม.รทก.



สะพานบ้านปางหมู - อ.เมือง จ.แม่ฮ่องสอน
(ลุ่มน้ำสาละวิน)



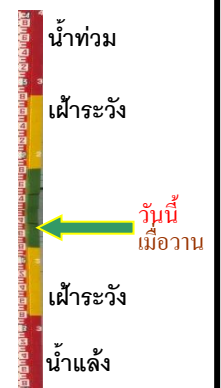
ระดับน้ำปัจจุบัน 198.19 ม.รทก.
ระดับตลิ่งต่ำสุด 202.98 ม.รทก.
ระดับท้องน้ำ 196.45 ม.รทก.



สะพานข้ามห้วยแม่สอด - อ.แม่สอด จ.ตาก
(ลุ่มน้ำสาละวิน)



ระดับน้ำปัจจุบัน 205.50 ม.รทก.
ระดับตลิ่งต่ำสุด 207.80 ม.รทก.
ระดับท้องน้ำ 203.37 ม.รทก.

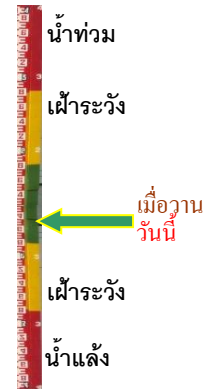


บ้านสร้าง - อ.บ้านสร้าง จ.ปราจีนบุรี
(ลุ่มน้ำบางปะกง)



| | | |
|------------------|-------|--------|
| ระดับน้ำปัจจุบัน | 0.65 | ม.รทก. |
| ระดับตลิ่งต่ำสุด | 3.50 | ม.รทก. |
| ระดับท้องน้ำ | -9.82 | ม.รทก. |

บ้านเก่าเขาฉกรรจ์ - อ.เขาฉกรรจ์ จ.สระแก้ว
(ลุ่มน้ำบางปะกง)



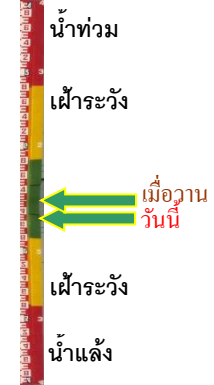
| | | |
|-----------------------------|-------|--------|
| ระดับน้ำปัจจุบันต่ำกว่าสถาป | | |
| ระดับตลิ่งต่ำสุด | 52.78 | ม.รทก. |
| ระดับท้องน้ำ | 40.08 | ม.รทก. |

สะพานปากน้ำลิซล - อ.ลิซล จ.นครศรีธรรมราช
(ลุ่มน้ำภาคใต้ฝั่งตะวันออกตอนบน)



| | | |
|------------------|-------|--------|
| ระดับน้ำปัจจุบัน | 0.88 | ม.รทก. |
| ระดับตลิ่งต่ำสุด | 4.77 | ม.รทก. |
| ระดับท้องน้ำ | -2.77 | ม.รทก. |

สะพานวัดท่าแพ - อ.เมือง จ.นครศรีธรรมราช
(ลุ่มน้ำภาคใต้ฝั่งตะวันออกตอนบน)



| | | |
|------------------|-------|--------|
| ระดับน้ำปัจจุบัน | 0.62 | ม.รทก. |
| ระดับตลิ่งต่ำสุด | 5.34 | ม.รทก. |
| ระดับท้องน้ำ | -2.49 | ม.รทก. |

สะพานคลองท่าวัง - อ.เมือง จ.นครศรีธรรมราช
(ลุ่มน้ำภาคใต้ฝั่งตะวันออกตอนบน)



| | | |
|------------------|-------|--------|
| ระดับน้ำปัจจุบัน | 0.51 | ม.รทก. |
| ระดับตลิ่งต่ำสุด | 4.09 | ม.รทก. |
| ระดับท้องน้ำ | -0.80 | ม.รทก. |

สะพานคีรีวง - อ.ลานสกา จ.นครศรีธรรมราช
(ลุ่มน้ำภาคใต้ฝั่งตะวันออกตอนบน)



| | | |
|------------------|-------|--------|
| ระดับน้ำปัจจุบัน | 43.19 | ม.รทก. |
| ระดับตลิ่งต่ำสุด | 50.00 | ม.รทก. |
| ระดับท้องน้ำ | 42.14 | ม.รทก. |

สะพานตลาดเขียร์ใหญ่ - อ.เขียร์ใหญ่ จ.นครศรีธรรมราช
(ลุ่มน้ำภาคใต้ฝั่งตะวันออกตอนบน)



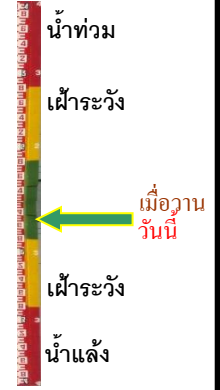
| | | |
|------------------|-------|--------|
| ระดับน้ำปัจจุบัน | 0.71 | ม.รทก. |
| ระดับตลิ่งต่ำสุด | 2.55 | ม.รทก. |
| ระดับท้องน้ำ | -9.67 | ม.รทก. |



สะพานข้ามแม่น้ำตาปี ตลาดฉวาง - อ.ฉวาง จ.นครราชสีมา
(ลุ่มน้ำภาคใต้ฝั่งตะวันออกตอนบน)



| | | |
|------------------|-------|--------|
| ระดับน้ำปัจจุบัน | 24.62 | ม.รทก. |
| ระดับตลิ่งต่ำสุด | 29.25 | ม.รทก. |
| ระดับท้องน้ำ | 22.54 | ม.รทก. |



สะพานบ้านหนองหญ้าปล้อง - อ.บางสะพาน จ.ประจวบฯ (เพชรบุรี/ประจวบคีรีขันธ์)



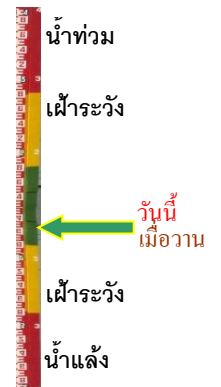
| | | |
|------------------|-------|--------|
| ระดับน้ำปัจจุบัน | 21.66 | ม.รทก. |
| ระดับตลิ่งต่ำสุด | 30.76 | ม.รทก. |
| ระดับท้องน้ำ | 22.23 | ม.รทก. |



บ้านท่าตูม - อ.เมืองอุดรธานี จ.อุดรธานี
(ห้วยหลวง/ลุ่มน้ำโขงตะวันออกเฉียงเหนือ)



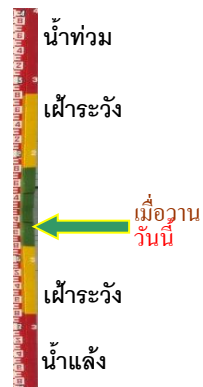
| | | |
|------------------|--------|--------|
| ระดับน้ำปัจจุบัน | 166.89 | ม.รทก. |
| ระดับตลิ่งต่ำสุด | - | ม.รทก. |
| ระดับท้องน้ำ | - | ม.รทก. |



ตลาดปลาถิ่นเจริญ - อ.เพ็ญ จ.อุดรธานี
(ห้วยหลวง/ลุ่มน้ำโขงตะวันออกเฉียงเหนือ)



| | | |
|------------------|--------|--------|
| ระดับน้ำปัจจุบัน | 155.96 | ม.รทก. |
| ระดับตลิ่งต่ำสุด | 167.73 | ม.รทก. |
| ระดับท้องน้ำ | 152.54 | ม.รทก. |



สะพานห้วยหลวงอนุสรณ์ - อ.โพนพิสัย จ.หนองคาย
(ห้วยหลวง/ลุ่มน้ำโขงตะวันออกเฉียงเหนือ)



| | | |
|-----------------------------|--------|--------|
| ระดับน้ำปัจจุบันต่ำกว่าสภาพ | | |
| ระดับตลิ่งต่ำสุด | 164.37 | ม.รทก. |
| ระดับท้องน้ำ | 150.51 | ม.รทก. |



สะพาน นพ.4059 - อ.ศรีสงคราม จ.นครพนม
(แม่น้ำสงคราม/ลุ่มน้ำโขงตะวันออกเฉียงเหนือ)



| | | |
|------------------|--------|--------|
| ระดับน้ำปัจจุบัน | 136.45 | ม.รทก. |
| ระดับตลิ่งต่ำสุด | - | ม.รทก. |
| ระดับท้องน้ำ | - | ม.รทก. |



หนองสาหร่าย - อ.ท่าอุเทน จ.นครพนม
(แม่น้ำสงคราม/ลุ่มน้ำโขงตะวันออกเฉียงเหนือ)



| | | |
|------------------|--------|--------|
| ระดับน้ำปัจจุบัน | 134.30 | ม.รทก. |
| ระดับตลิ่งต่ำสุด | 147.73 | ม.รทก. |
| ระดับท้องน้ำ | 127.33 | ม.รทก. |



สะพานบ่อน้ำร้อน - อ.เมือง จ.ระนอง
(ลุ่มน้ำภาคใต้ฝั่งตะวันตก)



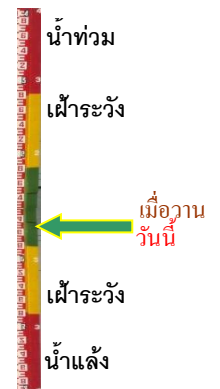
| | | |
|------------------|-------|--------|
| ระดับน้ำปัจจุบัน | 16.37 | ม.รทก. |
| ระดับตลิ่งต่ำสุด | 24.17 | ม.รทก. |
| ระดับท้องน้ำ | 16.26 | ม.รทก. |



สะพานท่านเจ้าฟ้า - อ.ตะกั่วป่า จ.พังงา
(ลุ่มน้ำภาคใต้ฝั่งตะวันตก)



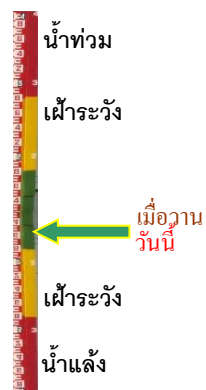
| | | |
|------------------|-------|--------|
| ระดับน้ำปัจจุบัน | 2.35 | ม.รทก. |
| ระดับตลิ่งต่ำสุด | 8.08 | ม.รทก. |
| ระดับท้องน้ำ | -5.88 | ม.รทก. |



สะพานฝ่ายท่าสามัคคี - อ.เมือง จ.พังงา
(ลุ่มน้ำภาคใต้ฝั่งตะวันตก)



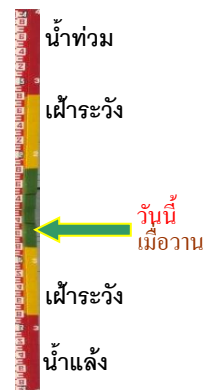
| | | |
|------------------|------|--------|
| ระดับน้ำปัจจุบัน | 1.32 | ม.รทก. |
| ระดับตลิ่งต่ำสุด | 9.20 | ม.รทก. |
| ระดับท้องน้ำ | 0.86 | ม.รทก. |



สะพานดำรง - อ.เมือง จ.ภูเก็ต
(ลุ่มน้ำภาคใต้ฝั่งตะวันตก)



| | | |
|------------------|------|--------|
| ระดับน้ำปัจจุบัน | 1.13 | ม.รทก. |
| ระดับตลิ่งต่ำสุด | 5.15 | ม.รทก. |
| ระดับท้องน้ำ | 0.51 | ม.รทก. |



สะพานบ้านท่าคลอง - อ.เมือง จ.กระบี่
(ลุ่มน้ำภาคใต้ฝั่งตะวันตก)



| | | |
|------------------|------|--------|
| ระดับน้ำปัจจุบัน | 1.79 | ม.รทก. |
| ระดับตลิ่งต่ำสุด | 9.38 | ม.รทก. |
| ระดับท้องน้ำ | 1.06 | ม.รทก. |




สะพานอนุสาวรีย์พระยาธิปัตย์ประติษฐานพระบรมราชูปถัมภ์
อ.เมือง จ.ตรัง (ลุ่มน้ำภาคใต้ฝั่งตะวันตก)



| | | |
|------------------|------|--------|
| ระดับน้ำปัจจุบัน | 9.75 | ม.รทก. |
| ระดับตลิ่งต่ำสุด | - | ม.รทก. |
| ระดับท้องน้ำ | - | ม.รทก. |



สะพานบ้านนาลาน - อ.เมือง จ.สตูล
(ลุ่มน้ำภาคใต้ฝั่งตะวันตก)



| | | |
|------------------|-------|--------|
| ระดับน้ำปัจจุบัน | -0.23 | ม.รทก. |
| ระดับตลิ่งต่ำสุด | 2.95 | ม.รทก. |
| ระดับท้องน้ำ | -1.73 | ม.รทก. |

